








50 m




1 : 1 500





SPRÁVNÍ HRANICE

-  Státní hranice
-  Správní hranice
-  Obec s rozšířenou působností
-  Obec s pověř. obecním úřadem
-  Obec
-  Katastrální území
-  Hranice kat. území

ADRESNÍ MÍSTA

-  Číslo popisné / číslo orientační
-  Číslo evidenční
-  Definiční body adres RÚIAN

ULICE

-  Náměstí
-  Parky, sady

MAPOVÉ ZNAČKY VEŘEJNÉ OSVĚTLENÍ

-  Mapové značky veřejné osvětlení


MAPOVÉ ZNAČKY VODOVOD

-  Mapové značky vodovod

MAPOVÉ ZNAČKY TEPLOVOD

-  Mapové značky teplovod


MAPOVÉ ZNAČKY KANALIZACE

-  Mapové značky kanalizace

V MAJETKU MĚSTA

-  Telekomunikace v majetku města





LINIE A ZNAČKY

-  Polohopis DTM - linie

POPIS

-  Polohopis DTM - popis

KATASTRÁLNÍ MAPA

-  Popisy parcel
-  Definiční bod parcel
-  Vnitřní parcelní kresba
-  Parcelní kresba